Outdoor Aktivitäten

DE

Stadt Agios Nikolaos

#agiosnikolaoscrete

AGIOS NIKOLAOS
CRETE

T1 | Katsikantaras

Vom Dorf Pyrgos aus gehen wir in Richtung Südwesten auf einem Feldweg und dann gehen wir die Schlucht hinunter. Von dort aus betreten wir den Katsikantara-Pfad, der Pyrgos mit Prina verband. Auf der gesamten Strecke dominiert das Grün, während die Strecke einen Blick auf die Mirabello-Bucht und die Strände von Kalo Chorio bietet.

Rastplatz:

Aussichtsstelle des ersten Pfads

Entfernung	7,3 Kilometer
Zeit	2 Stunden
Schwierigkeitsgrad	●●●●●
Aussicht	●●●●●
Kreisförmige Strecke	Ja
Dörfer	Pyrgos
Beginn / Ende der Strecke	Pyrgos
Verbindung mit einer anderen Strecke	B1
Sehenswürdigkeiten	Schlucht, Römische Säulen

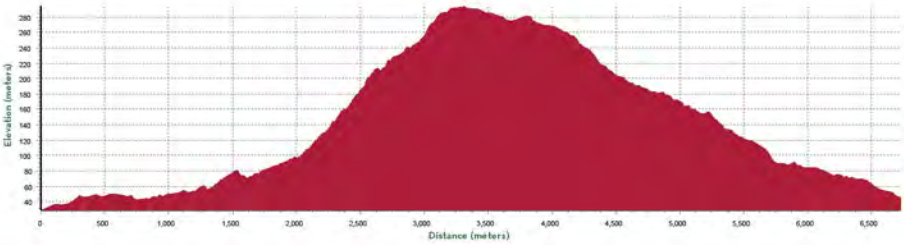

T2 | Kolokytha

Kreisförmige Strecke von Alykes zu Elounta und Wandern auf dem Netz der alten Wanderwege der Halbinsel. In Kolokytha finden Sie einige der schönsten nicht organisierten Strände in der Region. Die Halbinsel verfügt ebenfalls über bedeutende religiöse und archäologische Monumente.

Rastplätze:

1. Steinhäuser an der nördlichen Stelle der Strecke
2. Kirche des Heiligen Loukas

Entfernung	7 Kilometer
Zeit	3 Stunden
Schwierigkeitsgrad	●●●●●
Aussicht	●●●●●
Kreisförmige Strecke	Ja
Dörfer	-
Beginn / Ende der Strecke	Alykes Elounta
Verbindung mit einer anderen Strecke	B2
Sehenswürdigkeiten	Strand Chiona, Strand Dianiskari, Kirche des Heiligen Loukas, Altchristliche Basilika, Kirche des Heiligen Fokas

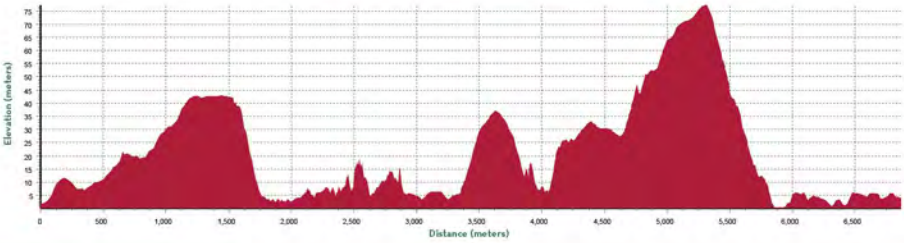

T3 | Aforesmenos Leuchtturm

Kreisförmige Strecke, die an der Kapelle des Heiligen Johannes am Ende des Windparks beginnt und endet. Wandern auf Feldwegen und Spuren alter Pfade. In der Mitte der Strecke befindet sich der „Aforesmenos“ Leuchtturm, gebaut von den Franzosen im Jahr 1864. Nach einer alten Legende wurde Pontius Pilates hier begraben.

Rastplatz: Aforesmenos Leuchtturm

Entfernung	4,5 Kilometer
Zeit	2,5 Stunden
Schwierigkeitsgrad	●●●●●
Aussicht	●●●●●
Kreisförmige Strecke	Ja
Dörfer	-
Beginn / Ende der Strecke	Kirche des Heiligen Johannes
Verbindung mit einer anderen Strecke	B3
Sehenswürdigkeiten	Kirche des Heiligen Johannes, Aforesmenos Leuchtturm, Windpark

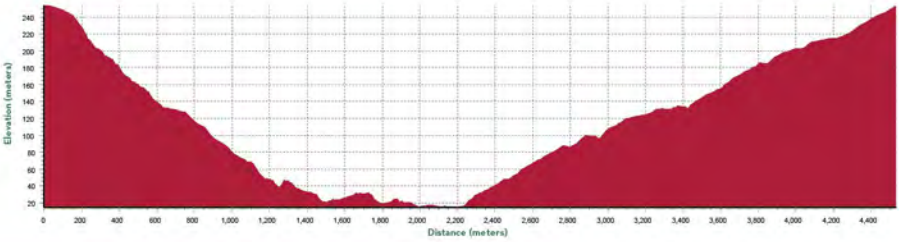

T4 | Neapoli – Paschaligo – Voulismeni - Fraro

Vom Platz von Neapoli Platz gehen wir in Richtung Agia Varvara und die Straße, die zum Pfad zum Wald Paschaligo führt. Von dort nehmen wir die Zementstraße bis zu Panagia Vigliotissa und den wunderschönen Pfad nach Voulismeni, der seine traditionelle Farbe bewahrt. Ein wenig nach unten, befindet sich das Franziskanerkloster Fraro, ein Monument aus dem 14. Jahrhundert. Mönch in diesem war Petros Filagris, später Papst Alexander V.

Rastplatz & Wasser: Panagia Vigliotissa

Entfernung	6,2 Kilometer
Zeit	3 Stunden
Schwierigkeitsgrad	●●●●●
Aussicht	●●●●●
Kreisförmige Strecke	Ja
Dörfer	Neapoli, Voulismeni
Beginn / Ende der Strecke	Neapoli
Verbindung mit einer anderen Strecke	B5 | B6 | B7 | B8
Sehenswürdigkeiten	Wald von Paschaligo, Kirche der Panagia Vigliotissa, Kloster Fraro, Turm Masloum Karakasi

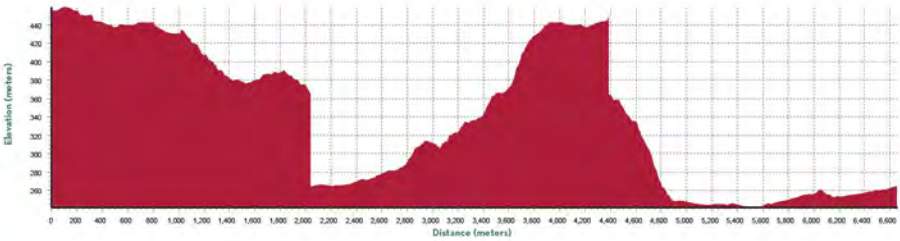

T5 | Dories - Kardamoutsa Kloster - Areti Kloster - Karydi

Vom Dorf Dories aus gehen wir durch die Kirche des Agios Konstantinos und weiter fort zum Kardamoutsas Kloster. Von dort aus weiter den alten Kopfsteinpflasterweg zum Areti Kloster und dann über den Asphalt und den Feldweg zum alten Dorf Karydi und Dories. Die Route ist von großem religiösem Interesse, da sie 4 Denkmäler von großer historischer Bedeutung umfasst.

Rastplatz & Wasser: Areti Kloster

Entfernung	5,8 Kilometer
Zeit	2,5 Stunden
Schwierigkeitsgrad	●●●●●
Aussicht	●●●●●
Kreisförmige Strecke	Ja
Dörfer	Dories, Karydi
Beginn / Ende der Strecke	Dories
Verbindung mit einer anderen Strecke	B5
Sehenswürdigkeiten	Kirche des Heiligen Konstantinos, Areti Kloster, Kardamoutsa Kloster, Kirche des Heiligen Antonios

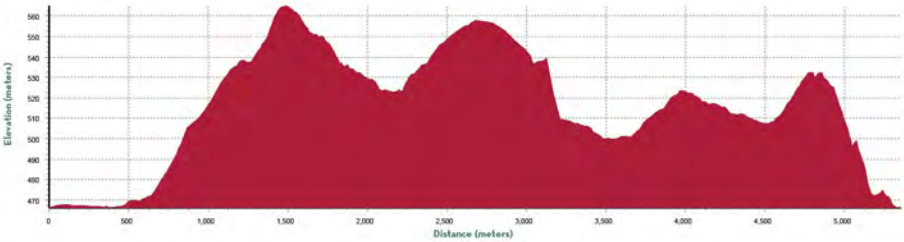

T6 | Schlucht Kritsa

Kritsa ist eines der wichtigsten Dörfer Kretas mit reicher Geschichte. Wenn wir durch das Dorf gehen, sehen wir die Kirche der Panagia Hodegetria, des Afentis Christos, sowie zwei Museen. Wir lassen das Dorf hinter uns und betreten die Schlucht bis zum ersten Ausgang. Der Blick auf das Flachland von Kritsa und die Berge von Sitia am Rückweg ist ausgezeichnet. Am Ende der Strecken gehen wir durch die Szenerie des Films von Jules Dassin „O Christos xanastavronete (Griechische Passion)".

Rastplatz: An Ausgang der Schlucht

Entfernung	5,5 Kilometer
Zeit	2 Stunden
Schwierigkeitsgrad	●●●●●
Aussicht	●●●●●
Kreisförmige Strecke	Ja
Dörfer	Kritsa
Beginn / Ende der Strecke	Kritsa
Verbindung mit einer anderen Strecke	B1
Sehenswürdigkeiten	Frauengenossenschaft von Kritsa, Kirche der Panagia Hodegetria, Kirche des Afentis Christos, Museum für seltene und endemische, Pflanzen, Folkloremuseum Kritsotopoula

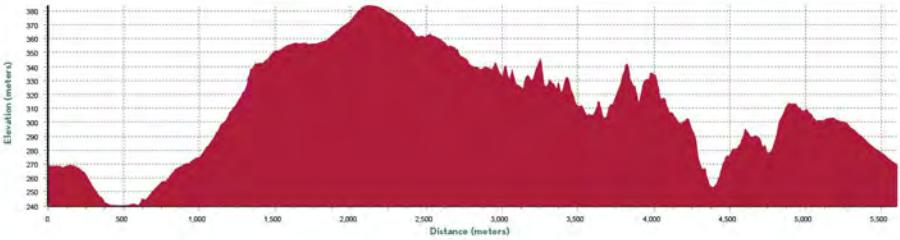



T7 | Ellinika – Oxa - Elounta

Von Ellinika bis zum Tempel der Aphrodite und dann auf dem Weg zum Haus von Makrakis. Vor dem Ende der Straße beginnt ein Weg, der bis zur Spitze von Oxa führt und, entlang eines Weges durch die Ruinen der Alten Naxos und einiger Zisternen, zum Timios Stavros (Heiligen Kreuz) führt. Dannach, unter der anderen Seite, entlang des bestehenden Pfades und von der Straße, die nach Elounta führt, beginnt sofort ein Pfad, der zu einer anderen Straße hinuntergeht und nach Elounta führt.

Rastplatz: Kirche des Heiligen Kreuzes

Entfernung	8,5 Kilometer
Zeit	4 Stunden
Schwierigkeitsgrad	●●●●●
Aussicht	●●●●●
Kreisförmige Strecke	Nein
Dörfer	Elounta, Ellinika
Beginn / Ende der Strecke	Ellinika | Elounta
Verbindung mit einer anderen Strecke	B2
Sehenswürdigkeiten	Kirche von Aphrodite, Antike Naxos, Elounta

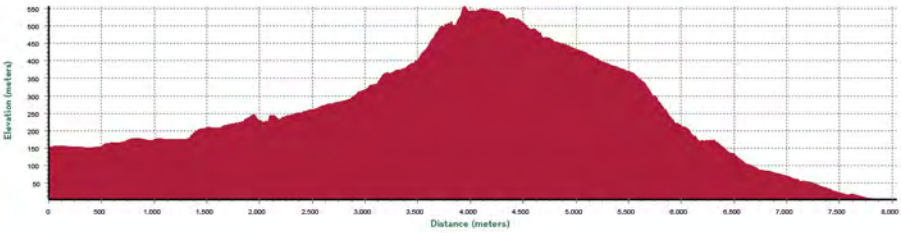



T8 | Katharo Hochebene

Die Strecke beginnt mit der Besteigung des alten Pfades, der zur Katharo Hochebene führte. Der gepflasterte Weg führt zur Stelle Astividopo, während der Weg bis nach Damaskus weiter geht. Der Rückweg geschieht vom Asphalt mit einem Umweg zur Höhle Gaidourotypa.

Rastplatz: Astividopo

Entfernung	8,8 Kilometer
Zeit	3,5 Stunden
Schwierigkeitsgrad	●●●●●
Aussicht	●●●●●
Kreisförmige Strecke	Ja
Dörfer	-
Beginn / Ende der Strecke	Region Paterogiorgi (Umgehungsstraße zum Dorf Tapes)
Verbindung mit einer anderen Strecke	-
Sehenswürdigkeiten	Höhle Gaidorotrypa (Eselloch)

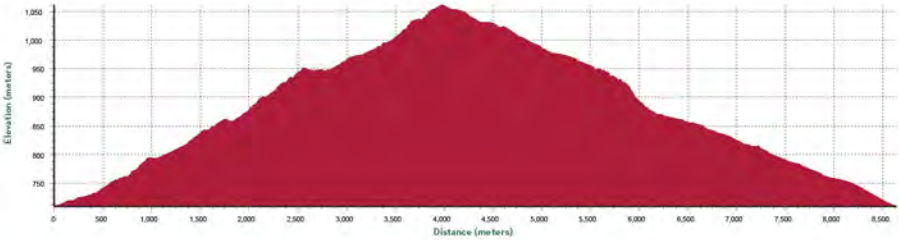

T9 | Berge Krousta

Von Tourkisses gehen wir zu den minoischen Pfaden und dann nach links und auf die Wälder. Wir erreichen die Region Trapezi, wo es kleine Hochebenen im Wald, aber auch eine uralte Siedlung gibt. Von dort geht es weiter in Richtung Katharios Lakkos und Psychro. Wir gehen weiter in Richtung Kainourgio Nero bis Omeri in Lakkos. Von dort aus nehmen wir den Pfad nach links nach oben nach Korakia, wo wir am Ende der Straße den Weg nehmen und den Ausgangspunkt erreichen.

Rastplatz & Wasser: Psychro

Entfernung	9,8 Kilometer
Zeit	4 Stunden
Schwierigkeitsgrad	●●●●●
Aussicht	●●●●●
Kreisförmige Strecke	Ja
Dörfer	-
Beginn / Ende der Strecke	Tourkisses
Verbindung mit einer anderen Strecke	-
Sehenswürdigkeiten	Minoische Pfade

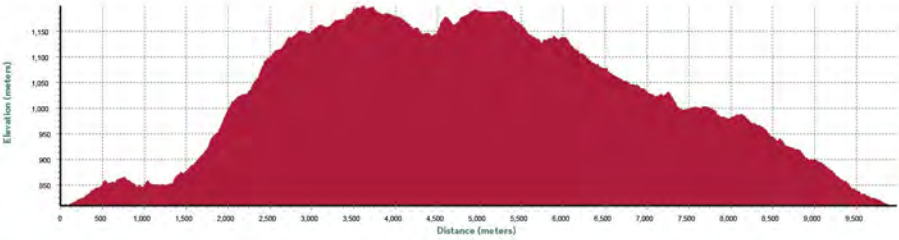

T10 | Adrianos Schlucht

Die Strecke beginnt kurz vor dem Dorf Agios Konstantinos, in Richtung der Kirche der Heiligen Sophia. Von dort steigen wir den Gebirgsrücken von Adrianos ab und auf. Sie können die Höhle Marides und das Dorf Adrianos besuchen. Dann betreten wir die imposante Schlucht. Die Strecke umfasst schwierige Passagen, wo Vorsicht geboten ist. Hier ist eine 5m Kliffpassage mit Seil. Die Strecke wendet sich an erfahrene Bergsteiger oder an diejenigen in Begleitung eines Leiters.

Entfernung	8,8 Kilometer
Zeit	4 Stunden
Schwierigkeitsgrad	●●●●●
Aussicht	●●●●●
Kreisförmige Strecke	Ja
Dörfer	Dorf Adrianos
Beginn / Ende der Strecke	Wasserpumpstation (1 Kilometer vor dem Dorf Agios Konstantinos)
Verbindung mit einer anderen Strecke	-
Sehenswürdigkeiten	Schlucht Adrianos, Höhle von Marides

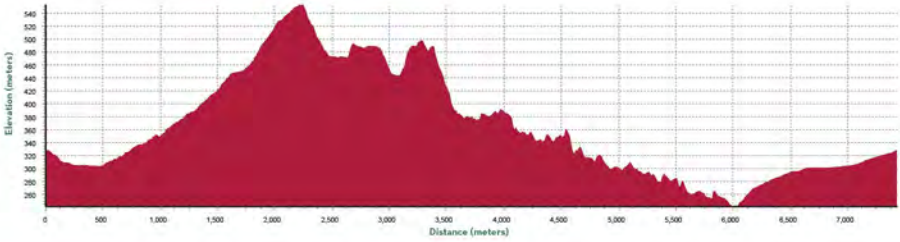

B1 | Agios Nikolaos - Kalo Chorio - Prina - Krousta - Kritsa

Eine Asphaltstrecke, die durch 5 verschiedene Dörfer in der Umgebung von Agios Nikolaos führt. In Richtung Osten von der alten Nationalstraße in Richtung Kalo Chorio, von dort auf nach oben zu Prina und im Folgenden, durch einen magischen Wald, zu Krousta. Von Krousta aus geht es bergab durch das traditionelle Dorf Kritsa, lohnt sich ein Stop in der Kirche von Panagia Kera. Wir fahren weiter nach Mardati und enden schließlich in Agios Nikolaos.

Diese Strecke kann auch mit dem Mountainbike stattfinden.

Entfernung	40,5 Kilometer
Zeit	4 Stunden
Schwierigkeitsgrad	●●●●●
Asphalt/Feldweg	Asphalt
Aussicht	●●●●●
Kreisförmige Strecke	Ja
Verbindung mit einer anderen Strecke	T1 | T6
Beginn / Ende der Strecke	Agios Nikolaos
Dörfer	Kalo Chorio, Prina, Krousta, Kritsa
Sehenswürdigkeiten	Wald von Prina, Kirche der Panagia Kera

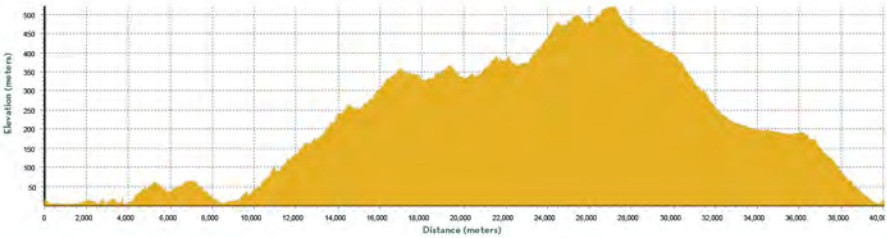

B2 | Agios Nikolaos - Oxa - Elounta

Wir fahren von Agios Nikolaos bergauf zum Bergdorf Drakos, wo einige Gebäude des alten Merabellos stehen. Von dort aus geht es weiter in ein noch älteres Bergdorf, Kalo Lakko, und zu Rad befinden wir uns am Bergfuß von Oxa, einer Stelle mit fantastischer Aussicht auf die Bucht von Elounta. Wir fahren nach Elounta ab und durch die Salinen. Im Folgenden fahren wir nach Ellinika hinab um nach Agios Nikolaos zurückzukehren. Kurz vor dem Ende der Strecke, in der Region von Ormos, können Sie die Kirche des Heiligen Agios Nikolaos besuchen, ein Denkmal aus dem 8. bis 9. Jahrhundert, von dem die Stadt ihren Namen erhielt.

Kreisförmige Strecke. Sie wendet sich an Mountainbikes.

Entfernung	26 Kilometer
Zeit	2,5 Stunden
Schwierigkeitsgrad	●●●●●
Asphalt/Feldweg	Feldweg & Asphalt
Aussicht	●●●●●
Kreisförmige Strecke	Ja
Verbindung mit einer anderen Strecke	T2 | T7
Beginn / Ende der Strecke	Agios Nikolaos
Dörfer	Drakos, Kalos Lakkos, Elounta
Sehenswürdigkeiten	Oxa, Alykes, Kirche des Heiligen Nikolaos

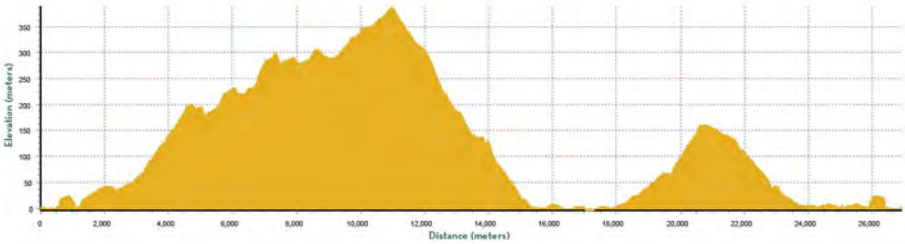

Exo Potamoi
Peponides
Vlachides
Pissidos
Karterides
Exo Lakonia
Fioretzides
Marnellides
Agios Minas
Agios Nikolaos
Margieli
Flamouriana
Schisma
Chamilo
Kalyvos
Roussa Limni
Mardati
Kritsa
Katharo
Kroustas
Vathy
Istro
Pyrgos
Kalo Chorio
Prina
Siedlung
Stadts Grenzen
Autobahn (E75)
Bundesstrasse
Landstrasse
Gemeinde-strasse
Asphaltstrasse
Feldweg
Unbefestigte Strasse
Wanderweg
Wanderweg
Fahrradstrecke
Beginn des Wanderweges
Beginn der Fahrradstrecke
Klettergebiet
Hafen
Yachthafen
Windsurfgebiet
Surfgebiet oder SUP Gebiet
Tauchzentrum
A Pretty Map designed by
STARIDAS GEOGRAPHY

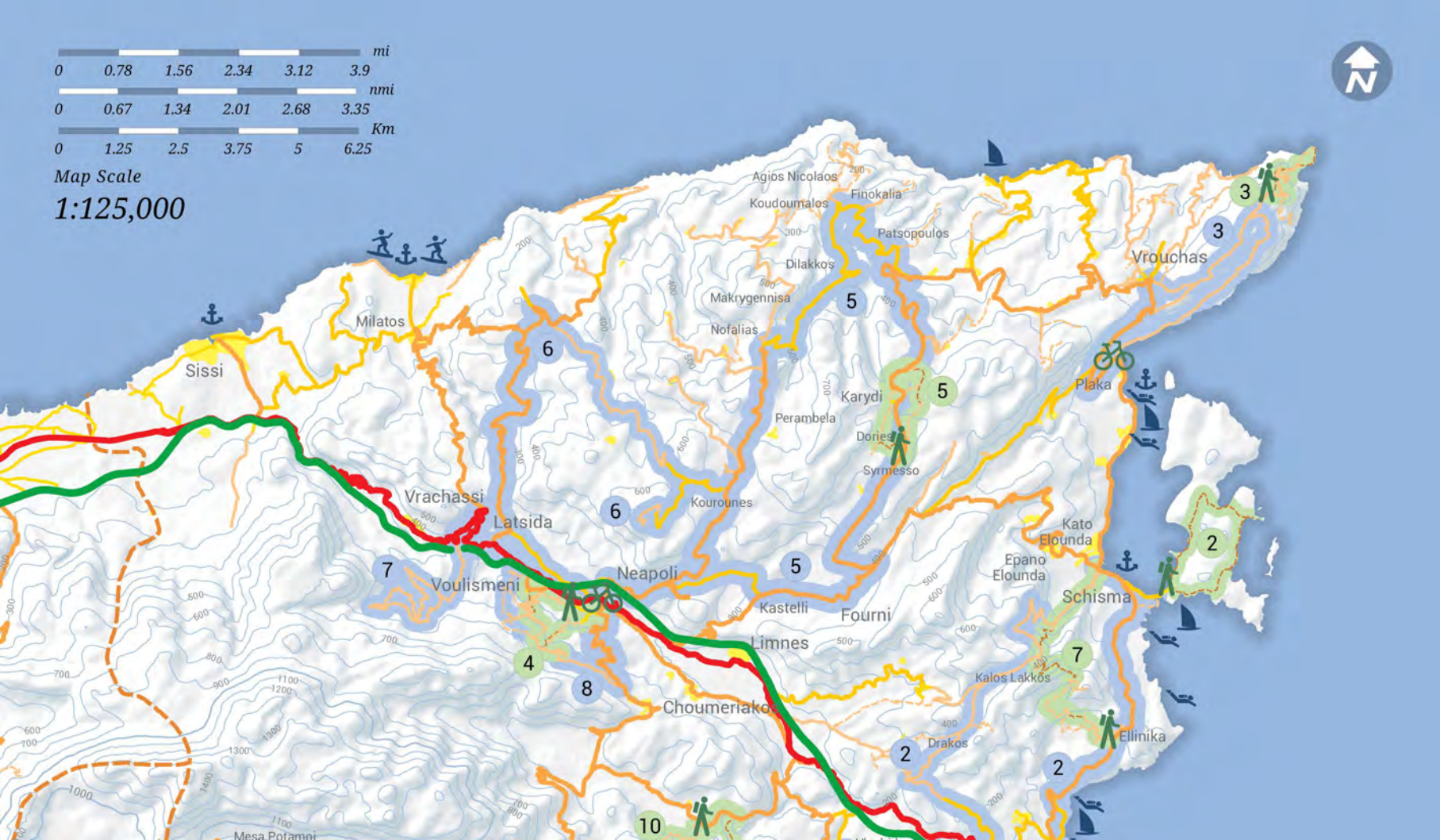
mi
0 0.78 1.56 2.34 3.12 3.9
nmi
0 0.67 1.34 2.01 2.68 3.35
Km
0 1.25 2.5 3.75 5 6.25
Map Scale
1:125,000
N
Agios Nicolaos
Koudoumalos
Finokalia
Patsopoulos
Dilakkos
Makrygennisa
Nofalias
Vrouchas
Milatos
Sissi
Karydi
Perambela
Plaka
Doniés
Syrmesso
Vrachassi
Latsida
Kourounes
Kato Elounda
Epano Elounda
Schisma
Neapoli
Voulismeni
Kastelli
Fourni
Limnes
Kalos Lakkos
Choumeriako
Drakos
Ellinika
Mesa Potamoi

B3 | Plaka - Agios Ioannis - Vrouchas

Vom traditionellen Fischerdorf von Plaka aus, fahren wir mit Blick auf die Spinalonga in Richtung der kleinen Kirche des Heiligen Johannes, um die sich Dutzende von Windkraftanlagen befinden, hinauf. Von dort aus fahren wir durch den Windpark zum Dorf Vroucha und nun befinden wir uns auf einer Asphaltstraße, von wo aus wir nach Plaka hinunterfahren.

Die Strecke richtet sich an Mountainbikes.

Entfernung	14,5 Kilometer
Zeit	1.5 Stunde
Schwierigkeitsgrad	●●●●●
Asphalt/Feldweg	Feldweg & Asphalt
Aussicht	●●●●●
Kreisförmige Strecke	Ja
Verbindung mit einer anderen Strecke	T3
Beginn / Ende der Strecke	Plaka
Dörfer	Plaka, Vrouchas
Sehenswürdigkeiten	Plaka, Spinaloga, Kirche des Heiligen Johannes

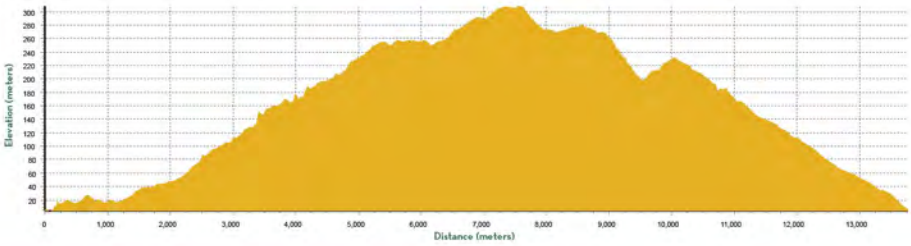

B4 | Rundfahrt von Lakonies

Eine Strecke, die alle Siedlungen von Mesa und Exo Lakonia durchquert. Durch viele ländliche Regionen sehen wir das Flachland von Lakonies und den Anbau Bebauung der Stadt.

Entfernung	11 Kilometer
Zeit	1 Stunde
Schwierigkeitsgrad	●●●●●
Asphalt/Feldweg	Asphalt
Aussicht	●●●●●
Kreisförmige Strecke	Ja
Verbindung mit einer anderen Strecke	-
Beginn / Ende der Strecke	Schisma
Dörfer	Schisma, Chamilo, Flamouriana, Marnellides, Vlachides, Agios Minas
Sehenswürdigkeiten	Kirche des Erzengels Michael, Flachland von Lakonies

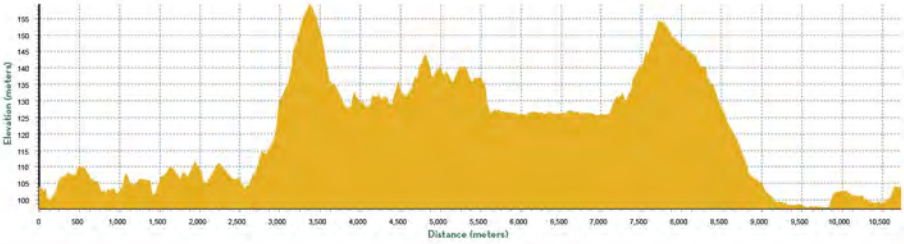

B5 | Neapoli - Kourounes - Nofalias - Fourni

Wir fahren zum Dorf Kourounes bergauf, von wo aus wir eine großartige Aussicht auf das Flachland von Fourni, das Lassithi-Gebirge und den Berg von Thrypti haben. Wir fahren an den meisten Dörfern im Norden von Ano Merabellos vorbei, während auf der Rückfahrt ein Stop am imposanten Areti Kloster vorgeschlagen wird. Dann fahren wir nach Fourni und Neapoli bergab.

Entfernung	38 Kilometer
Zeit	3 Stunden
Schwierigkeitsgrad	●●●●●
Asphalt/Feldweg	Asphalt
Aussicht	●●●●●
Kreisförmige Strecke	Ja
Verbindung mit einer anderen Strecke	T4 | T5 | B6 | B7 | B8
Beginn / Ende der Strecke	Neapoli
Dörfer	Neapoli, Kourounes, Nofalias, Dilakkos, Finokalias, Patsopoulos, Karydi, Dories, Fourni
Sehenswürdigkeiten	Kirche der Megali Panagia, Areti Kloster, Kardamoutsa Kloster, Alte Driros, Kirche des Heiligen Konstantinos

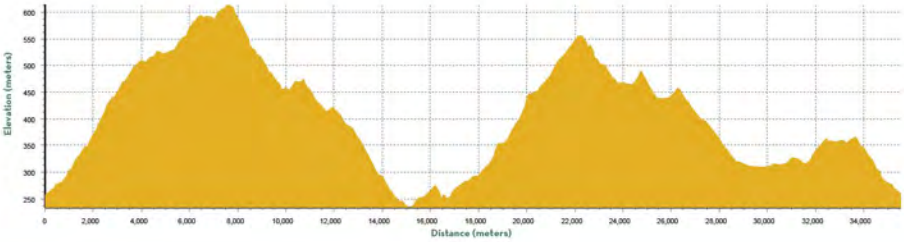

B6 | Neapoli - Timios Stavros - Xera Xyla - Tsampi

Mit dem Fahrrad erreichen wir Kouroumes und fahren zur Spitze des Heiligen Kreuzes hinauf, um den Panoramablick zu genießen. Dann folgt ein Feldweg bergab. Von oben zeichnet sich noch die grüne Gegend aus, in der das Kloster des Heiligen Georgios gebaut ist. Von Xera Xyla aus erwirb die Landschaft eine wilde Schönheit. Weiter geht es in Richtung der Dörfer Tsambi und Kounali, wo wir mit einem kleinen Umweg die Höhle von Milatos besichtigen können.

Entfernung	30 Kilometer
Zeit	2,5 Stunden
Schwierigkeitsgrad	●●●●●
Asphalt/Feldweg	Feldweg
Aussicht	●●●●●
Kreisförmige Strecke	Ja
Verbindung mit einer anderen Strecke	T4 | B5 | B7 | B8
Beginn / Ende der Strecke	Neapoli
Dörfer	Kouroumes, Xera Xyla, Frathias, Tsampi, Kounali, Agoroi
Sehenswürdigkeiten	Kirche des Heiligen Kreuzes

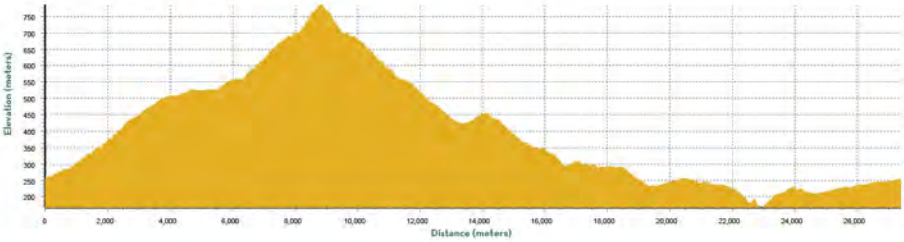

B7 | Neapoli - Nispitas - Voulismeni

Vom Platz von Neapoli aus fahren wir nach Vrysses bergauf, wo die vielen Überraschungen des Berges von Kavalaras auf die Liebhaber des Mountainbikings warten. Wir fahren am Kremasta Kloster vorbei und fahren weiter zum Kloster von Koufi Petra. Von dort können wir den Blick auf Anailochos und Timios Stavros genießen. Wir fahren weiter nach Nisipitas, wo sich das katholische Fraro Kloster aus dem 14. Jahrhundert befindet. Wir erreichen Panagia Vigliotissa und von dort aus fahren wir bergab nach Neapoli.
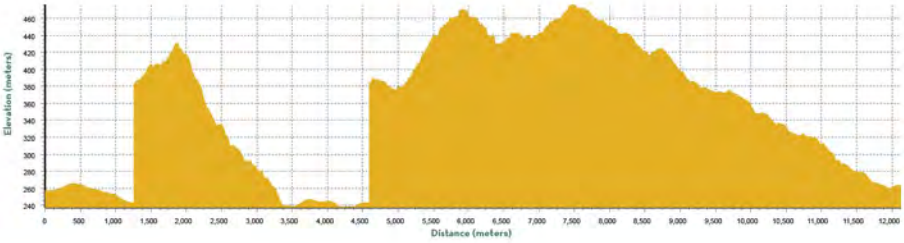
Entfernung	13 Kilometer
Zeit	1 Stunde
Schwierigkeitsgrad	●●●●●
Asphalt/Feldweg	Feldweg
Aussicht	●●●●●
Kreisförmige Strecke	Ja
Verbindung mit einer anderen Strecke	T4 | B5 | B6 | B8
Beginn / Ende der Strecke	Neapoli
Dörfer	Neapoli, Voulismeni, Nispitas
Sehenswürdigkeiten	Kloster von Kremasta, Kloster Koufi Petra, Kirche der Panagia Vigliotissa, Fraro Kloster