Activités de plein air

FR

Région Agios Nikolaos

#agiosnikolaoscrete

AGIOS NIKOLAOS
CRETE

T1 | Katsikantaras

A partir du village de Pyrgos nous nous dirigeons vers le sud le long d'une route de terre, puis nous descendons vers le ruisseau. De là, nous entamons le chemin Katsikantara qui reliait Pyrgos à Prina.

Le chemin est dominé par le vert, alors que le sentier offre une vue sur la Mirampelo baie de et les plages de Kalo Chorio.

Lieu de repos : Point de vue du premier chemin

Distance	7,3 km
Durée	2 heures
Difficulté	●●●●●
Vue	●●●●●
Circulaire	Oui
Villages	Pyrgos Kalo Chorio
Début / fin d'excursion	Pyrgos Kalo Chorio
Connexion avec un autre itinéraire	B1
Choses à voir	La gorge, Les colonnes romaines

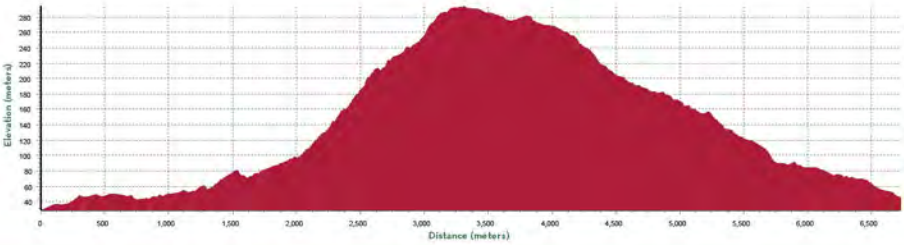

T2 | Kolokytha

Itinéraire circulaire à partir des Alikes Elounda, puis randonnée sur le réseau de vieux sentiers de la péninsule. Kolokytha offre quelques-unes des plus belles plages non organisées de la région. En outre, la péninsule regorge d'importants monuments religieux et archéologiques.

Lieu de repos :

1. Maisons en pierre dans la partie nord de l'itinéraire
2. Église Agios Loukas

Distance	7 km
Durée	3 heures
Difficulté	●●●●●
Vue	●●●●●
Circulaire	Oui
Villages	-
Début / fin d'excursion	Alikes Elounda
Connexion avec un autre itinéraire	B2
Choses à voir	La plage Chiona, La plage Dianiskari, L'église Agios Loukas, La basilique chrétienne, L'église Agios Fokas

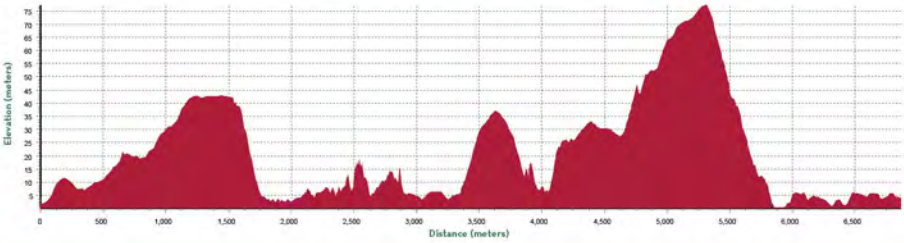

T3 | Phare Aforesmenou

Itinéraire circulaire avec comme point de départ et de retour, l'église Agios Ioannis à la fin du Parc éolien. La randonnée s'effectue le long de routes rurales et sur les traces de vieux sentiers. A mi-chemin se trouve le phare « Aforesmenos » de construction française et datant de 1864. Selon une vieille légende, ici est enterré Ponce Pilate.

Lieu de repos :

Phare Aforesmenou

Distance	4,5 km
Durée	2,5 heures
Difficulté	●●●●●
Vue	●●●●●
Circulaire	Oui
Villages	-
Début / fin d'excursion	L'église Agios Ioannis
Connexion avec un autre itinéraire	B3
Choses à voir	L'église Agios Ioannis, Le phare Aforesmenou, Le parc éolien

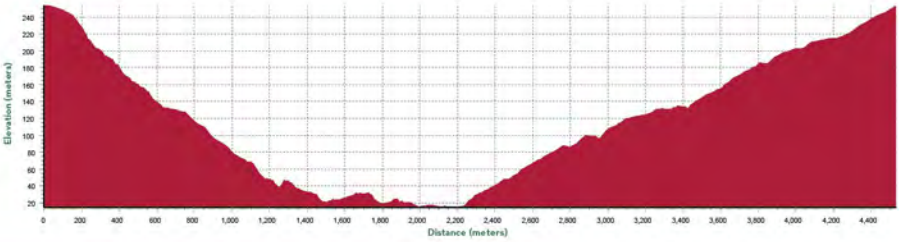

T4 | Neapoli - Paschaligo - Voulismeni - Fraro

De la place de Neapoli nous avançons vers Agia Varvara, la route devient alors un chemin vers la forêt de Paschaligo. A partir de là-bas, nous retrouvons l'asphalte jusqu'à Panagia Vigliotissa et le chemin merveilleux vers Voulismeni qui conserve vigoureusement sa couleur traditionnelle. Ci-dessous le monastère franciscain Fraro, monument du 14ème siècle. Pierre Phylargis y fut moine, avant de devenir le pape Alexandre V.

Lieu de repos et point d'eau : Panagia Vigliotissa

Distance	6,2 km
Durée	3 heures
Difficulté	●●●●●
Vue	●●●●●
Circulaire	Oui
Villages	Neapoli, Voulismeni
Début / fin d'excursion	Neapoli
Connexion avec un autre itinéraire	B5 | B6 | B7 | B8
Choses à voir	Forêt de Paschaligo, Église Panagia Vigliotissas, Monastère Fraro, Tour Masloum Karakasi

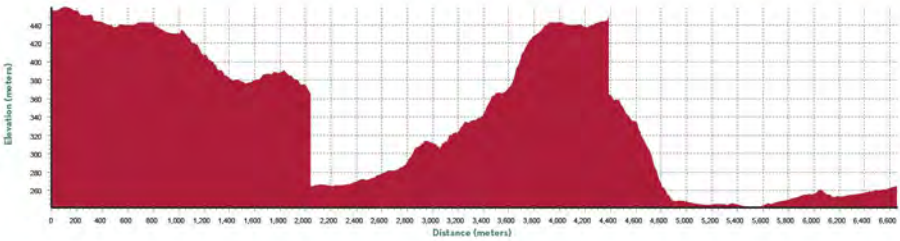

T5 | Dories - Monastère Kardamoutsas - Monastère d'Areti - Karydi

A partir du village Dories, nous passons par l'église Agios Konstantinos puis nous nous dirigeons vers le monastère Kardamoutsas. Nous continuons à travers l'ancien chemin vers le monastère d'Areti puis sur la route en asphalte vers le vieux village Karydi et Dories. La route offre un grand intérêt religieux, et comprend 4 monuments d'une grande importance historique.

Lieu de repos et point d'eau :

Monastère d'Areti

Distance	5,8 km
Durée	2,5 heures
Difficulté	●●●●●
Vue	●●●●●
Circulaire	Oui
Villages	Dories, Karydi
Début / fin d'excursion	Dories
Connexion avec un autre itinéraire	B5
Choses à voir	L'église Agios Konstantinos, Le monastère d'Areti, Le monastère Kardamoutsas, L'église Agios Antonis

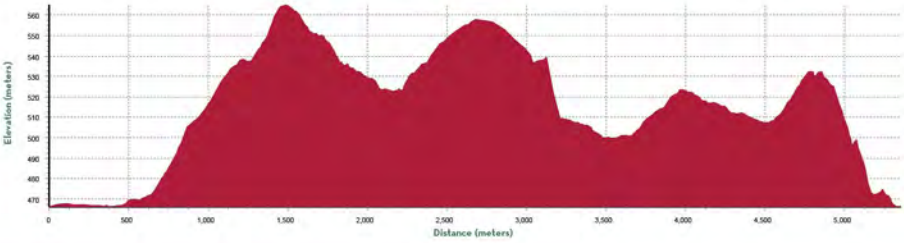

T6 | La gorge Kritsa

Kritsa est l'un des villages les plus importants de Crète avec une histoire riche. Se promener dans le village, nous permettra de voir la Panagia Odigitria, Afentis Christos, et deux musées. En quittant le village, nous entrons dans la gorge jusqu'à la première sortie. La vue sur la plaine de Kritsa et les montagnes de Sitia lors du retour est excellente.

A la fin de l'itinéraire, nous passons à travers les scènes du film « Celui qui doit mourir » de Jules Dassin.

Lieu de repos : A la sortie de la gorge

Distance	5,5 km
Durée	2 heures
Difficulté	●●●●●
Vue	●●●●●
Circulaire	Oui
Villages	Kritsa
Début / fin d'excursion	Kritsa
Connexion avec un autre itinéraire	B1
Choses à voir	Coopérative des femmes de Kritsa, Église Panagia Odigitria, L'église Afentis Christos, Le musée des plantes rares et endémiques, Le musée Kritsotopoulas du Folklore

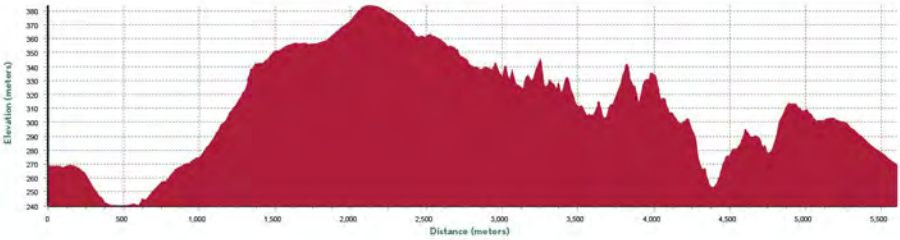

T7 | Ellinika - Oxa - Elounda

D'Ellinika vers le Temple d'Aphrodite et sur le chemin du retour Makraki. Avant la fin de la route commence un chemin qui monte vers le haut de Oxas et un chemin qui passe par les ruines de l'ancienne Naxos et plusieurs citernes, à Timios Stavros. Par la suite nous emprunterons un chemin qui se trouve de l'autre côté du chemin existant, il descend vers une autre route et mène à Elounda.

Lieu de repos : Église Timios Stavros

Distance	8,5 km
Durée	4 heures
Difficulté	●●●●●
Vue	●●●●●
Circulaire	Non
Villages	Elounda, Ellinika
Début / fin d'excursion	Ellinika | Elounda
Connexion avec un autre itinéraire	B2
Choses à voir	Le temple d'Aphrodite, L'ancienne Naxos, Elounda

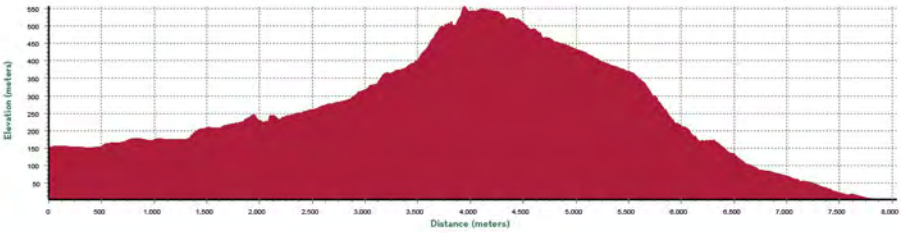

T8 | Plateau Katharos

L'itinéraire commence par la montée du vieux chemin qui mène au plateau Katharos. Le chemin atteint Astividopo et le chemin se poursuit même jusqu'à Damaka.

Le retour s'effectue par la route en asphalte avec un petit détour vers la grotte de Gaidourotrypa.

Lieu de repos : Astividopo

Distance	8,8 km
Durée	3,5 heures
Difficulté	●●●●●
Vue	●●●●●
Circulaire	Oui
Villages	-
Début / fin d'excursion	Région Paterogiorgi (Détour ver le village Tapes)
Connexion avec un autre itinéraire	-
Choses à voir	La grotte Gaidourotrypa

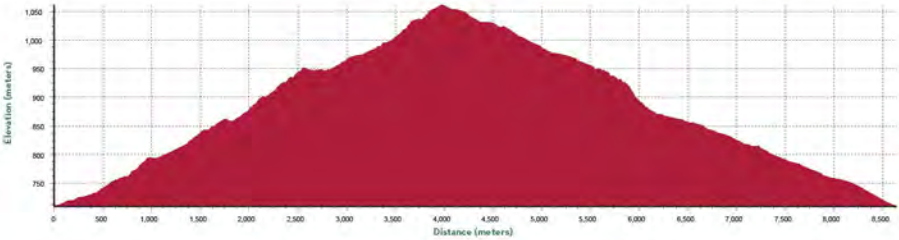

T9 | Montagnes Krousta

Des Tourkisses nous nous dirigeons vers les chemins minoens, puis en haut à gauche vers les chênes. Nous arrivons dans la région Trapezi, où il y a de petits plateaux dans la forêt, mais aussi une ancienne citée. De là, nous continuons vers Katharios Lakkos et Psychro Nous continuons vers Kainouryio Nero vers la Fosse d'Homère. De là, nous descendons le sentier vers la gauche à Korakia, d'où la fin de la route, nous empruntons le chemin et retournons au point de départ.

Lieu de repos et point d'eau : Psychro

Distance	9,8 km
Durée	4 heures
Difficulté	●●●●●
Vue	●●●●●
Circulaire	Oui
Villages	-
Début / fin d'excursion	Tourkisses
Connexion avec un autre itinéraire	-
Choses à voir	Les chemins minoens

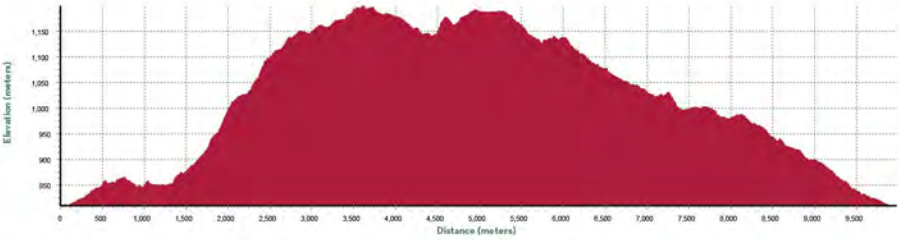



T10 | La gorge d'Adrianos

Début de l'itinéraire juste avant le village Agios Konstantinos, vers l'église Agia Sophia. De là, nous descendons puis montons sur le flan D'Adrianos. Il y a la possibilité de visiter la grotte de Maris et le village Adrianos. Ensuite, nous entrons dans l'imposante gorge. L'itinéraire comprend des passages difficiles où la prudence est de rigueur. Il y a le passage à la corde d'une falaise de 5 m. Cet itinéraire s'adresse aux grimpeurs expérimentés ou accompagnés par un guide.

Distance	8,8 km
Durée	4 heures
Difficulté	●●●●●
Vue	●●●●●
Circulaire	Oui
Villages	Adrianos
Début / fin d'excursion	La station de pompage de l'eau (1 km avant le village Agios Konstantinos)
Connexion avec un autre itinéraire	-
Choses à voir	La gorge d'Adrianos, La grotte de Maris

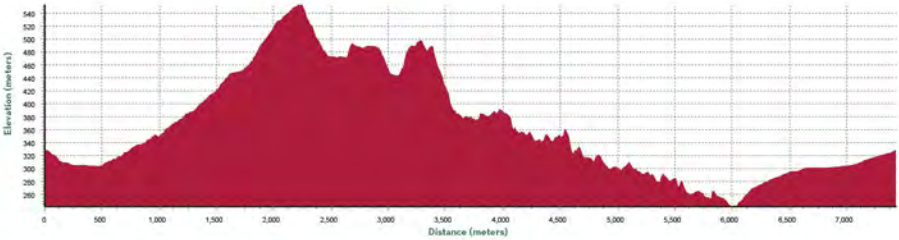

B1 | Agios Nikolaos - Kalo Chorio - Prina - Kroustas - Kritsa

Itinéraire sur asphalte qui passe à travers 5 villages différents sur la périphérie d'Agios Nikolaos. En direction de l'est à partir de l'ancienne route nationale vers Kalo Chorio, à partir de là nous montons vers Prina puis, en passant par la forêt magique, nous arrivons à Kroustas. De Kroustas nous descendons, en passant par le village traditionnel de Kritsa où un arrêt à l'église de Panagia Kera s'impose. Nous continuons vers Mardati et arrivons à Agios Nikolaos.

Cette route peut également se faire en VTT.

Distance	40,5 km
Durée	4 heures
Difficulté	●●●●●
Asphalte / Terre	Asphalte
Vue	●●●●●
Circulaire	Oui
Connexion avec un autre itinéraire	T1 | T6
Début / fin d'excursion	Agios Nikolaos
Villages	Kalo Chorio, Prina, Kroustas, Kritsa
Choses à voir	La forêt de Prina, L'église de Panagia Kera

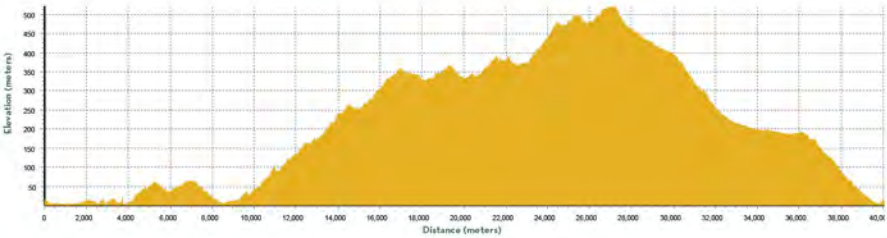

B2 | Agios Nikolaos - Oxa - Elounda

D'Agios Nikolaos vous montons vers le village de montagne Drakos, où vous trouverez quelques constructions de l'ancien Mirampelo. De là, nous continuons vers un autre village de montagne très ancien, Kalos Lakkos. Faire du vélo sur les contreforts d'Oxa, nous permet d'admirer une vue fantastique sur la baie d'Elounda. Nous descendrons à Elounda, en passant par les marais salants. Puis nous nous dirigeons vers Ellinika pour retourner à Saint-Nicolas. Peu de temps avant la fin de l'itinéraire, dans la région d'Ormos, vous pouvez visiter l'église Agios Nikolaos, monument du 8ème/9ème siècle, qui donne son nom à la ville.

Itinéraire circulaire sur chemin de terre. S'adresse aux adeptes du VTT.

Distance	26 km
Durée	2,5 heures
Difficulté	●●●●●
Asphalte / Terre	Terre et Asphalte
Vue	●●●●●
Circulaire	Oui
Connexion avec un autre itinéraire	T2 | T7
Début / fin d'excursion	Agios Nikolaos
Villages	Drakos, Kalos Lakkos, Elounda
Choses à voir	Oxa, Les marais salant (Alikes), L'église Agios Nikolaos

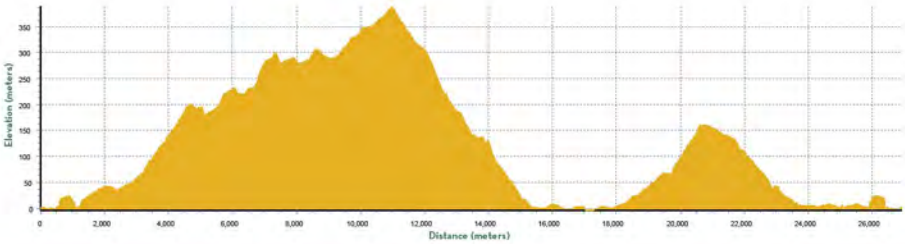

Exo Potamoi
Peponides
Vlachides
Pissidos
Karterides
Exo Lakonia
Fioretzides
Marnellides
Agios Minas
Agios Nikolaos
Margieli
Flamouriana
Schisma Chamilo
Kalyvos
Roussa Limni
Mardati
Kritsa
Katharo
Kroustas
Vathy
Istro
Pyrgos
Kalo Chorio
Prina
Reglement
Frontiere Municipale
Route Europeenne (E75)
Route Nationale
Route de Campagne
Route Municipale
Autre Route Goudronnee
Route de Terre Principale
Autre Route en Terre
Sentier
Chemin de Randonnee
Route Cyclable
Le point de depart du chemin de Randonnee
Le point de depart de la route Cyclable
Zone d Escalade
Port
Marina
Windsurfing
Spot de surf
Centre de Plongee
A Pretty Map designed by
STARIDAS GEOGRAPHY

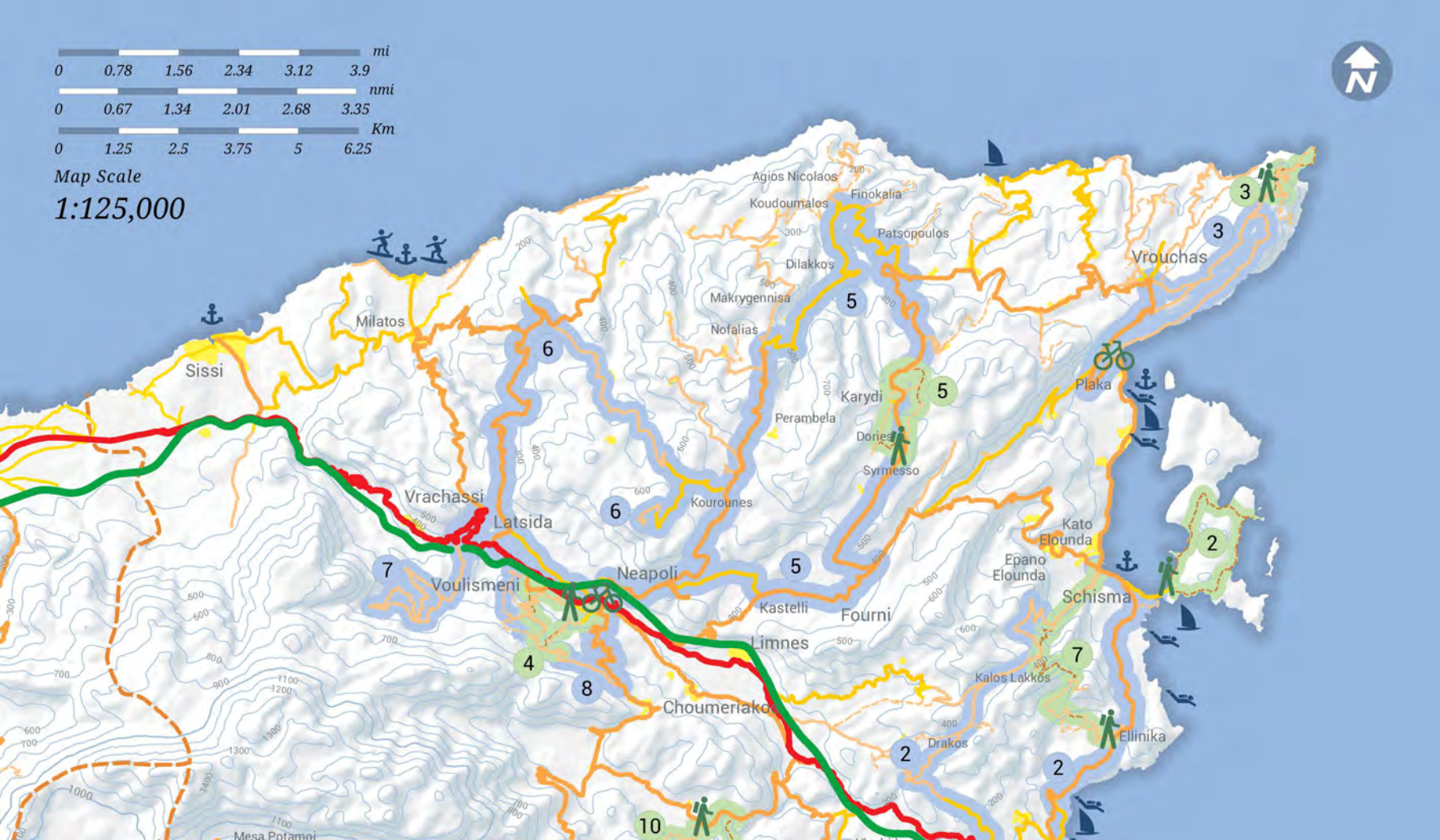
mi
0 0.78 1.56 2.34 3.12 3.9
nmi
0 0.67 1.34 2.01 2.68 3.35
Km
0 1.25 2.5 3.75 5 6.25
Map Scale
1:125,000
N
Agios Nicolaos
Koudoumalos
Finokalia
Patsopoulos
Dilakkos
Makrygennisa
Nofalias
Vrouchas
Milatos
Sissi
Karydi
Perambela
Plaka
Doniés
Syrmesso
Vrachassi
Latsida
Kourounes
Kato Elounda
Epano Elounda
Schisma
Neapoli
Voulismeni
Kastelli
Fourni
Limnes
Kalos Lakkos
Choumeriako
Drakos
Ellinika
Mesa Potamoi



B3 | Plaka - Agios Ioannis - Vrouchas

A partir du village traditionnel de pêcheurs de Plaka, nous montons avec vue sur Spinalonga vers la petite chapelle Agios Ioannis, autour de laquelle il y a des dizaines d'éoliennes. De là, en passant par le parc éolien, nous nous dirigeons vers le village Vrouchas via une route en asphalte d'où nous descendons vers Plaka.

S'adresse aux adeptes du VTT.

Distance	14,5 km
Durée	1,5 heure
Difficulté	●●●●●
Asphalte / Terre	Terre et Asphalte
Vue	●●●●●
Circulaire	Oui
Connexion avec un autre itinéraire	T3
Début / fin d'excursion	Plaka
Villages	Plaka, Vrouchas
Choses à voir	Plaka, Spinalonga, L'église Agios Ioannis

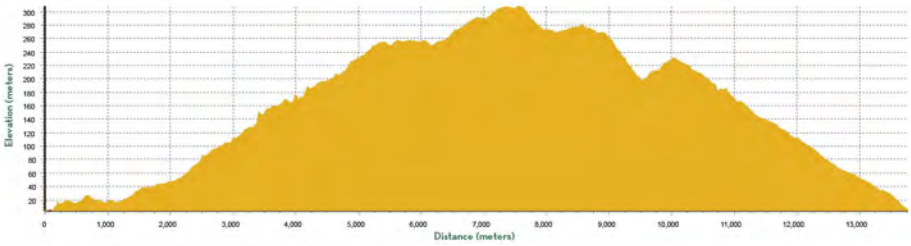

B4 | Le tour de Laconie

L'itinéraire passe à travers tous les villages qui composent l'intérieur et l'extérieur de la Laconie. En passant par de nombreuses zones rurales, nous pouvons voir de près la plaine de Laconie et les cultures de la municipalité.

Distance	11 km
Durée	1 heure
Difficulté	●●●●●
Asphalte / Terre	Asphalte
Vue	●●●●●
Circulaire	Oui
Connexion avec un autre itinéraire	-
Début / fin d'excursion	Skisma
Villages	Skisma, Chamilo, Flamouriana, Marnellides, Vlachides, Agios Minas
Choses à voir	L'église Archaggelos Michail

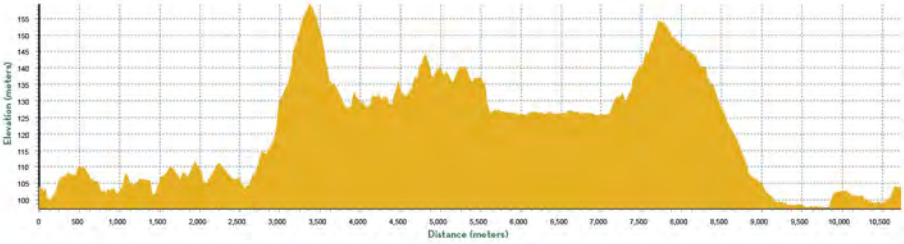

B5 | Neapoli - Kourounes - Nofalias - Fourni

Nous montons vers le village Kourounes, où nous aurons une vue magnifique tout le long de notre ascension, sur la vallée de Fourni, les montagnes Lassithi et Thripti. Nous passons par la plupart des villages du nord de Pano Mirampelo et au retour nous proposons un arrêt pour admirer l'imposant monastère d'Areti. Ensuite, nous descendrons vers Neapoli et Fourni.

Distance	38 km
Durée	3 heures
Difficulté	●●●●●
Asphalte / Terre	Asphalte
Vue	●●●●●
Circulaire	Oui
Connexion avec un autre itinéraire	T4 | T5 | B6 | B7 | B8
Début / fin d'excursion	Neapoli
Villages	Neapoli, Kourounes, Nofalias, Dilakkos, Finokalias, Patsopoulos, Karydi, Dories, Fourni
Choses à voir	L'église Megali Panagia, Le monastère d'Areti, Le monastère Kardamoutsas, L'ancien Driros, L'église Agios Konstantinos

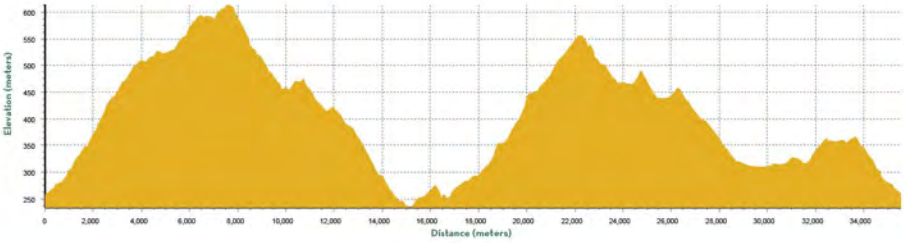

B6 | Neapoli - Timios Stavros - Xera Xyla - Tsampi

En vélo, nous atteignons Kourounes et nous montons au sommet de Timios Stavros afin de profiter de la vue panoramique. Puis nous descendons un chemin de terre. D'en haut, vous distinguerez la zone boisée où le monastère Agios Georgios est construit. En arrivant à Xera Xyla, le paysage acquiert une beauté sauvage. Nous continuons vers les villages Tsampi et Kounali, où, en faisant un petit détour, nous pouvons visiter la grotte de Milatos.

Distance	30 km
Durée	2,5 heures
Difficulté	●●●●●
Asphalte / Terre	Terre
Vue	●●●●●
Circulaire	Oui
Connexion avec un autre itinéraire	T4 | B5 | B7 | B8
Début / fin d'excursion	Neapoli
Villages	Kourounes, Xera Xyla, Frathias, Tsampi, Kounali, Agoroi
Choses à voir	L'église Timios Stavros

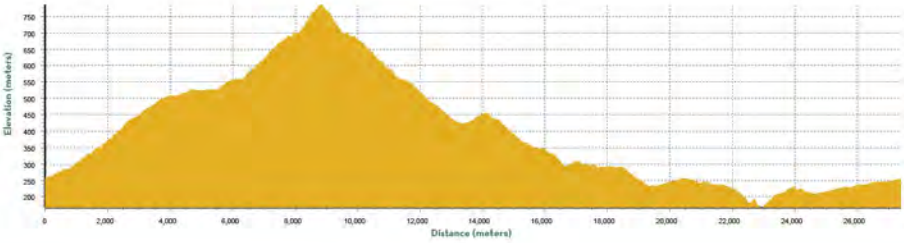

B7 | Neapoli - Nispitas - Voulismeni

De la place de Neapoli, nous descendons vers Vryses en traversant la montagne de Kavalara, pleine de surprise pour les amateurs de VTT. En passant sous le Monastère des Kremasta, nous continuons vers le Monastère de Koufi Petra. De là, nous pouvons profiter de la vue sur Anaflocho et Timios Stavros. Nous continuons vers Nispita, où se trouve le monastère catholique de Fraro, construit le 14e siècle. Nous arrivons à la Panagia Vigliotissa puis nous descendons à Neapoli.
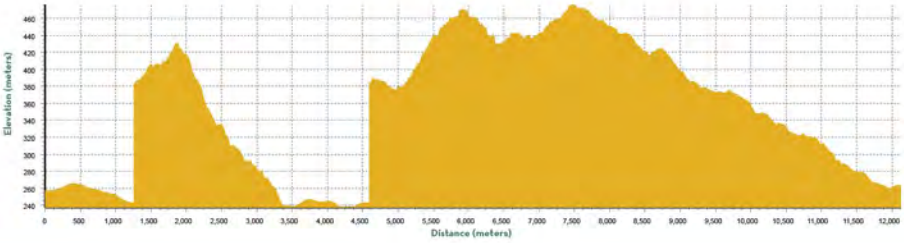
Distance	13 km
Durée	1 heure
Difficulté	●●●●●
Asphalte / Terre	Terre
Vue	●●●●●
Circulaire	Oui
Connexion avec un autre itinéraire	T4 | B5 | B6 | B8
Début / fin d'excursion	Neapoli
Villages	Neapoli, Voulismeni, Nispitas
Choses à voir	Monastère des Kremasta, Monastère Koufi Petra, Église Panagia Vigliotissas, Monastère Fraro